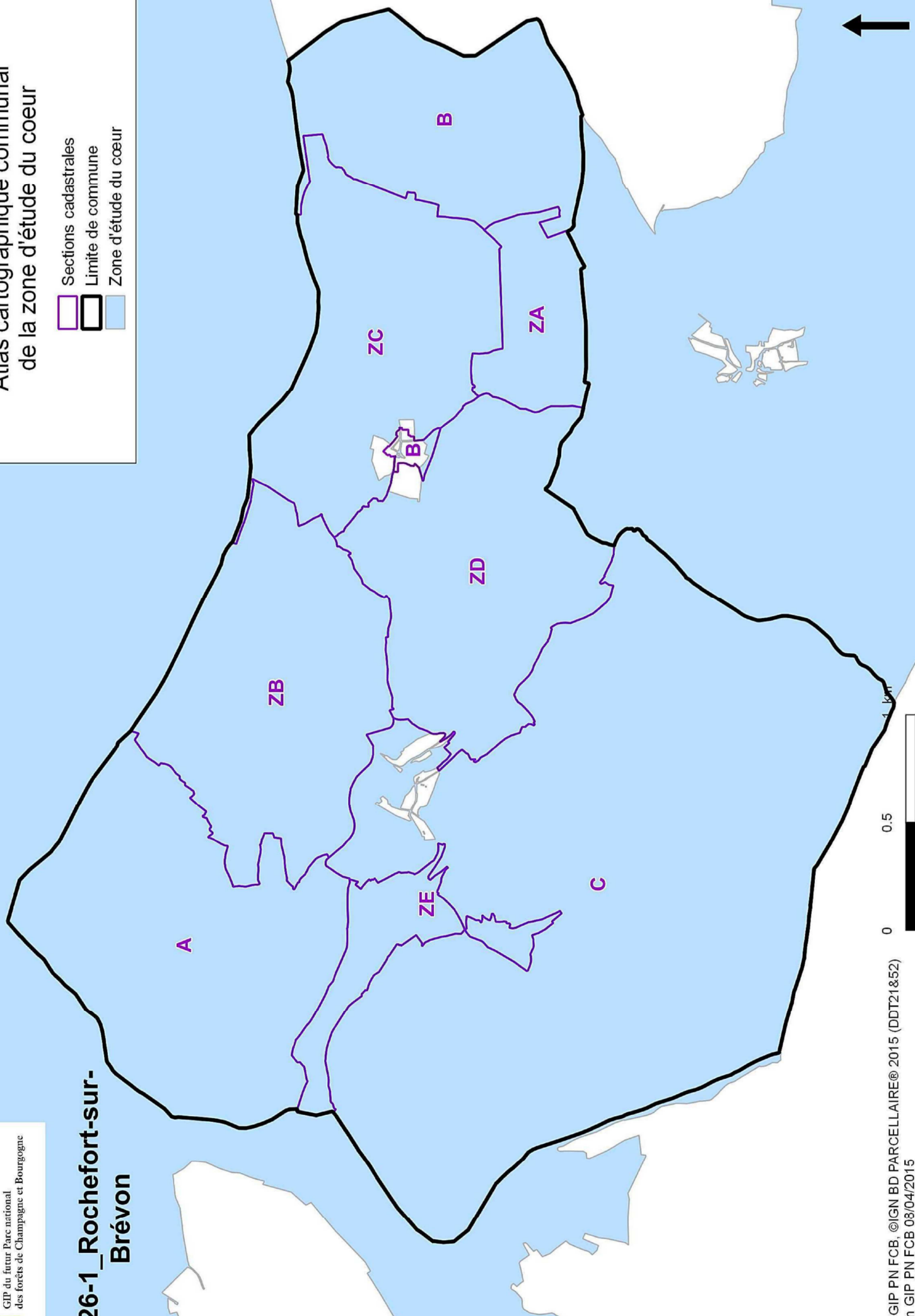


Dossier de prise en considération 2015
Atlas cartographique communal
de la zone d'étude du cœur

- Sections cadastrales
- Limite de commune
- Zone d'étude du cœur



**21526-1_Rochefort-sur-
Brévon**

Annexe à l'arrêté du 7 mars 2016 portant prise en considération du projet de création du Parc national de forêt feuillue de plaine - NOR : DEVL1604725A



GIP du futur Parc national
des forêts de Champagne et Bourgogne

21526-2-B_Rochefort-sur-Brévén

Parcelles comprises dans la ZEC

N°

0004

0014

0043

0044

0045

0046

0067

0068

0069

0070

0071

0077

0078

0079

0080

0500

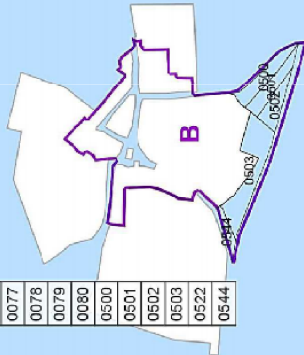
0501

0502





0503

0522

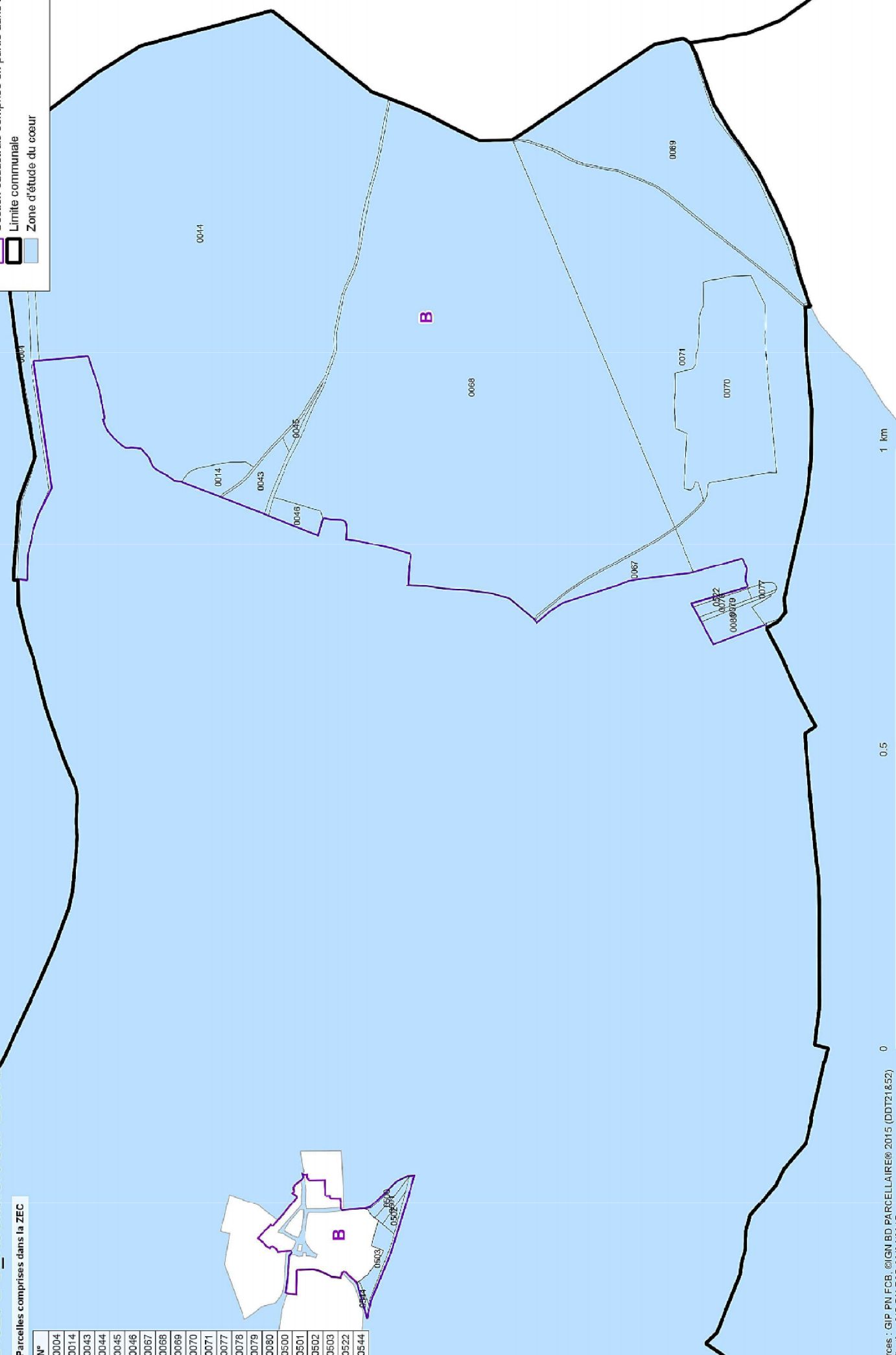
0544



Dossier de prise en considération 2015
Zoom de l'atlas cartographique communal
de la zone d'étude du coeur

-  Parcelles cadastrales incluses dans la ZEC
-  Section cadastrale comprise en partie dans la ZEC
-  Limite communale
-  Zone d'étude du coeur

Annexe à l'arrêté du 7 mars 2016 portant prise en considération du projet de création du Parc national de forêt feuillue de plaine - NOR : DEVL1604725A







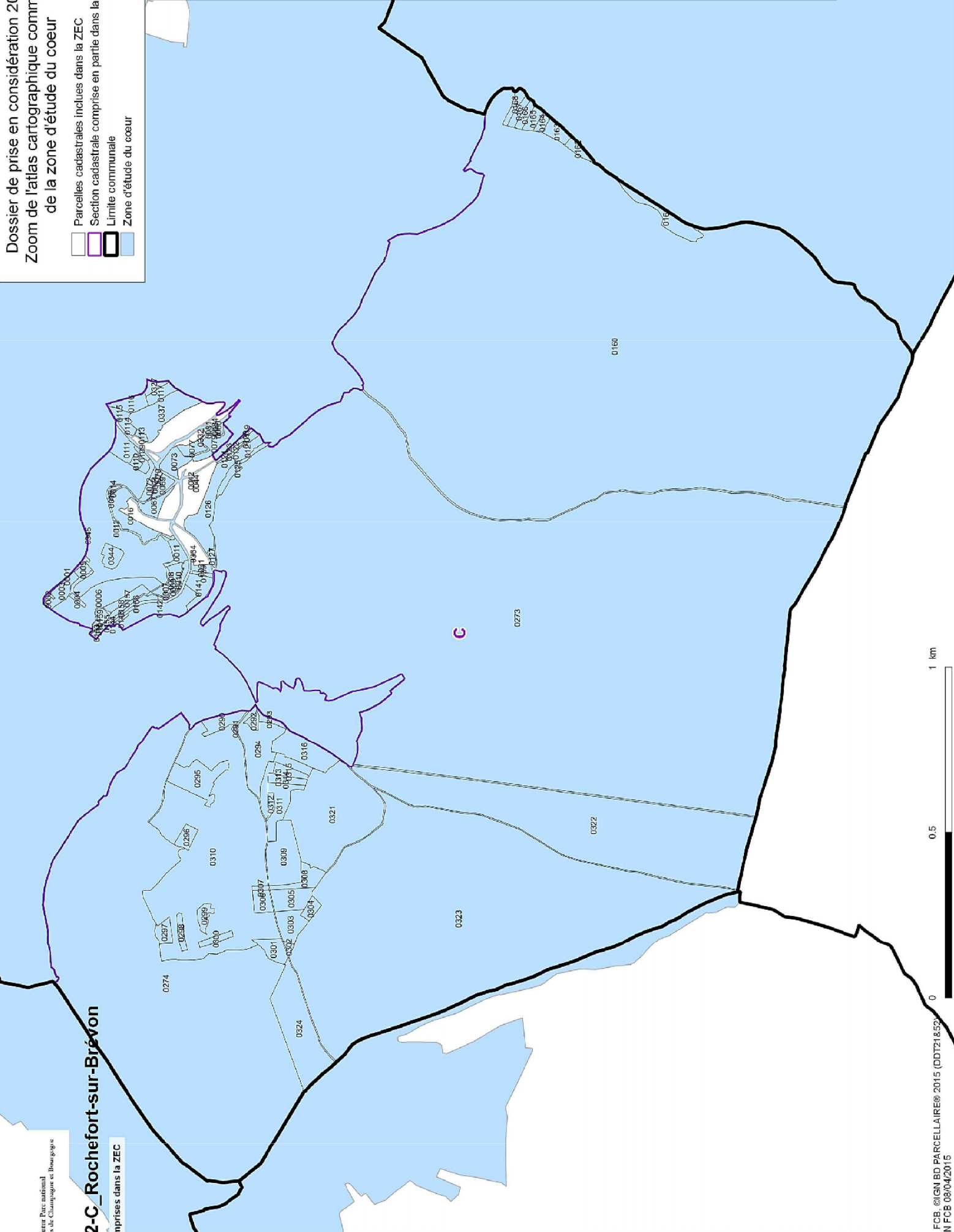
1 km

0.5

0

Dossier de prise en considération 2015
 Zoom de l'atlas cartographique communal
 de la zone d'étude du cœur

-  Parcelles cadastrales incluses dans la ZEC
-  Section cadastrale comprise en partie dans la ZEC
-  Limite communale
-  Zone d'étude du cœur



21526-2-C_Rochefort-sur-Brévon
 Parcelles comprises dans la ZEC

N°	0156	0001	0157	0002	0158	0003	0159	0004	0160	0005	0161	0006	0162	0007	0163	0008	0164	0009	0165	0010	0166	0011	0167	0012	0168	0014	0273	0015	0274	0016	0290	0031	0291	0042	0292	0044	0293	0067	0294	0069	0295	0070	0296	0071	0297	0072	0298	0073	0298	0077	0300	0079	0301	0080	0302	0081	0303	0084	0304	0109	0305	0110	0306	0111	0307	0113	0308	0114	0309	0115	0310	0116	0311	0119	0313	0120	0314	0121	0315	0122	0316	0123	0321	0124	0322	0125	0323	0126	0324	0127	0327	0139	0332	0141	0334	0142	0337	0143	0344	0144	0345	0153	0154	0155
----	------	------	------	------	------	------	------	------	------	------	------	------	------	------	------	------	------	------	------	------	------	------	------	------	------	------	------	------	------	------	------	------	------	------	------	------	------	------	------	------	------	------	------	------	------	------	------	------	------	------	------	------	------	------	------	------	------	------	------	------	------	------	------	------	------	------	------	------	------	------	------	------	------	------	------	------	------	------	------	------	------	------	------	------	------	------	------	------	------	------	------	------	------	------	------	------	------	------	------	------	------	------	------	------





21526-2-ZC Rochefort-sur-Brévon

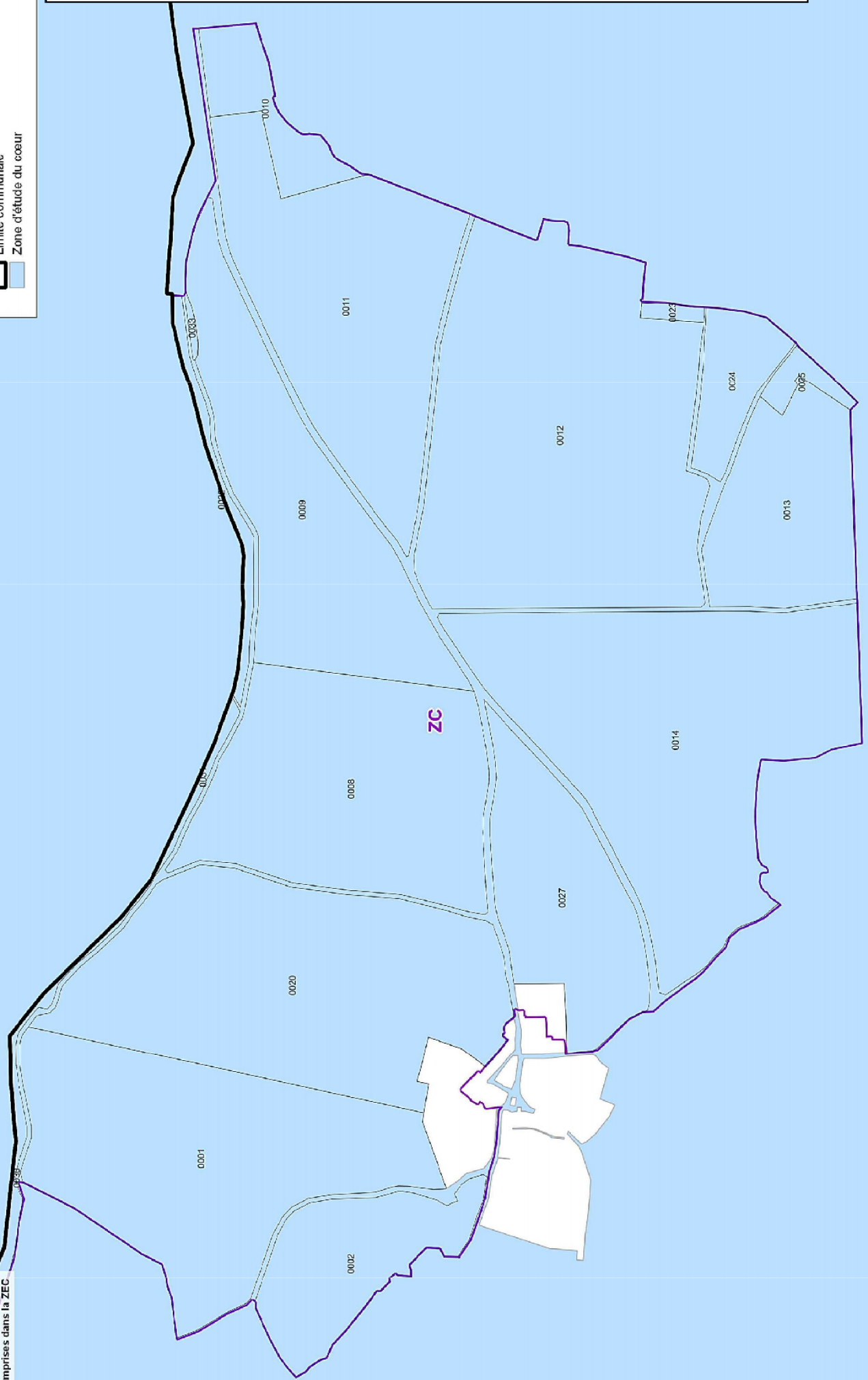
Parcelles comprises dans la ZEC

N°
0001
0002
0008
0009
0010
0011
0012
0013
0014
0020
0023
0024
0025
0027
0030
0031
0032
0033

Annexe à l'arrêté du 7 mars 2016 portant prise en considération du projet de création du Parc national de forêt feuillue de plaine - NOR : DEVL1604725A

Dossier de prise en considération 2015
Zoom de l'atlas cartographique communal
de la zone d'étude du cœur

-  Parcelles cadastrales incluses dans la ZEC
-  Section cadastrale comprise en partie dans la ZEC
-  Limite communale
-  Zone d'étude du cœur



1 km

0.5

0



21526-2-ZD_Rochefort-sur-Brévon

Parcelles comprises dans la ZEC

N°	0059	0115	0060	0116
0002	0060	0116		
0004	0061			
0005	0062			
0007	0063			
0008	0064			
0009	0065			
0010	0066			
0011	0067			
0012	0068			
0014	0069			
0015	0070			
0016	0071			
0017	0072			
0018	0073			
0019	0074			
0020	0075			
0021	0076			
0022	0077			
0023	0078			
0024	0079			
0025	0080			
0026	0081			
0027	0082			
0028	0083			
0029	0084			
0030	0085			
0031	0086			
0032	0087			
0033	0088			
0034	0089			
0035	0090			
0036	0091			
0037	0092			
0038	0093			
0039	0094			
0040	0095			
0041	0096			
0042	0097			
0043	0098			
0044	0099			
0045	0100			
0046	0101			
0047	0102			
0048	0104			
0049	0105			
0050	0106			
0051	0107			
0052	0108			
0053	0109			
0054	0110			
0055	0111			
0056	0112			
0057	0113			
0058	0114			

Dossier de prise en considération 2015
Zoom de l'atlas cartographique communal
de la zone d'étude du coeur

-  Parcelles cadastrales incluses dans la ZEC
-  Section cadastrale comprise en partie dans la ZEC
-  Limite communale
-  Zone d'étude du coeur

Annexe à l'arrêté du 7 mars 2016 portant prise en considération du projet de création du Parc national de forêt feuillue de plaine - NOR : DEVL1604725A

